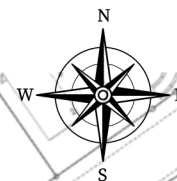


Lageplan der Gleisanlagen DWK gem. Ziffer 2c der NBS-BT



Anschlussgrenze SE BS

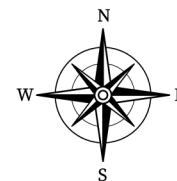
Gemarkung: Kiel-F
Flur: 22
Flurstück: 153

Anschlussgrenze

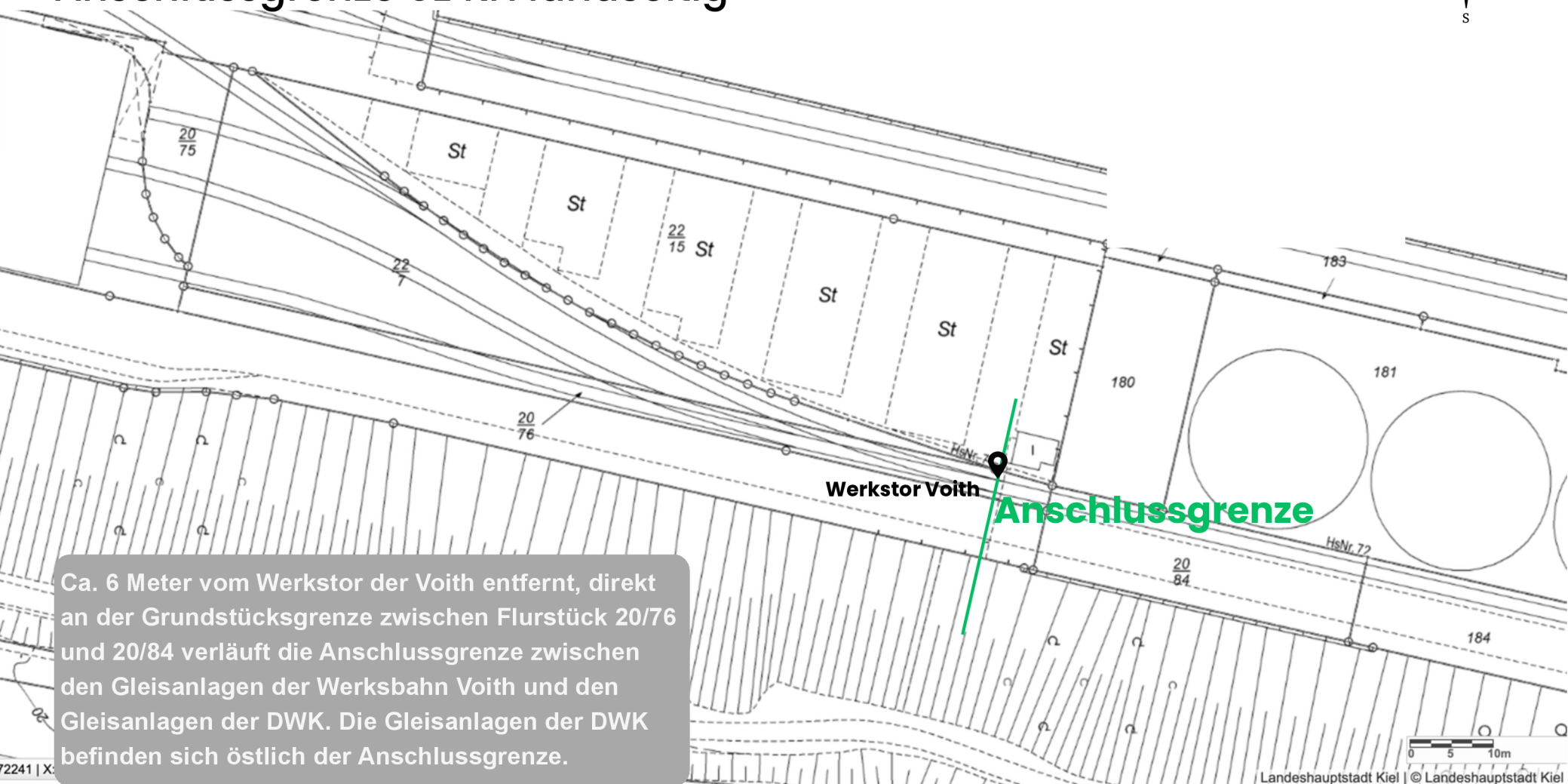
Die Gleisanlagen der DWK im Bahnhof Suchsdorf
sind rot umrahmt.



Lageplan der Gleisanlagen DWK gem. Ziffer 2c der NBS-BT

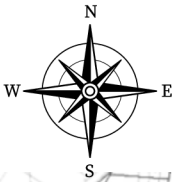


Anschlussgrenze SE KN landseitig

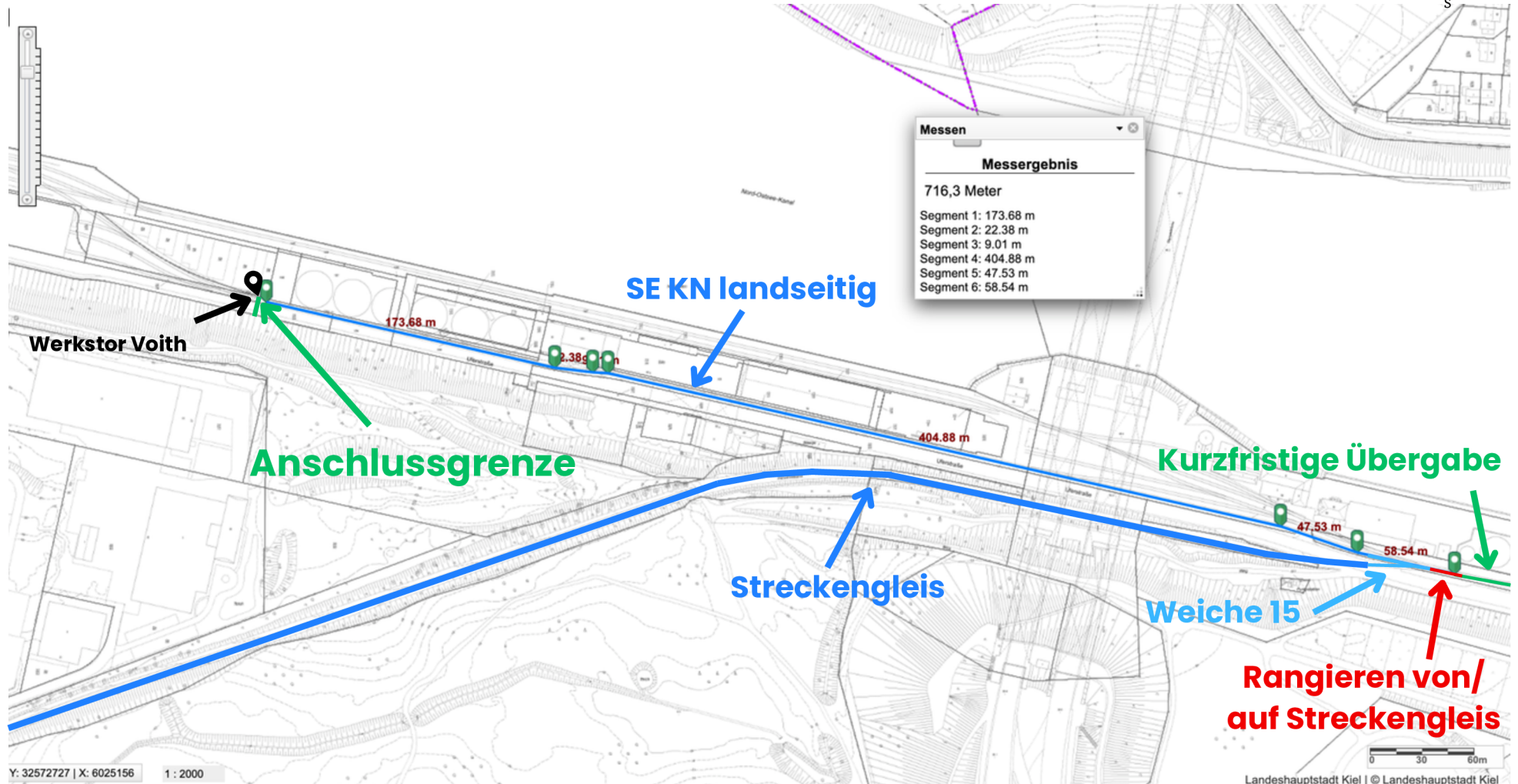


Alle Maßangaben sind ca. Angaben.

Lageplan der Gleisanlagen DWK gem. Ziffer 2b der NBS-BT



SE KN landseitig, Weiche 15, kurzfristige Übergabe, Anschluss Strecke

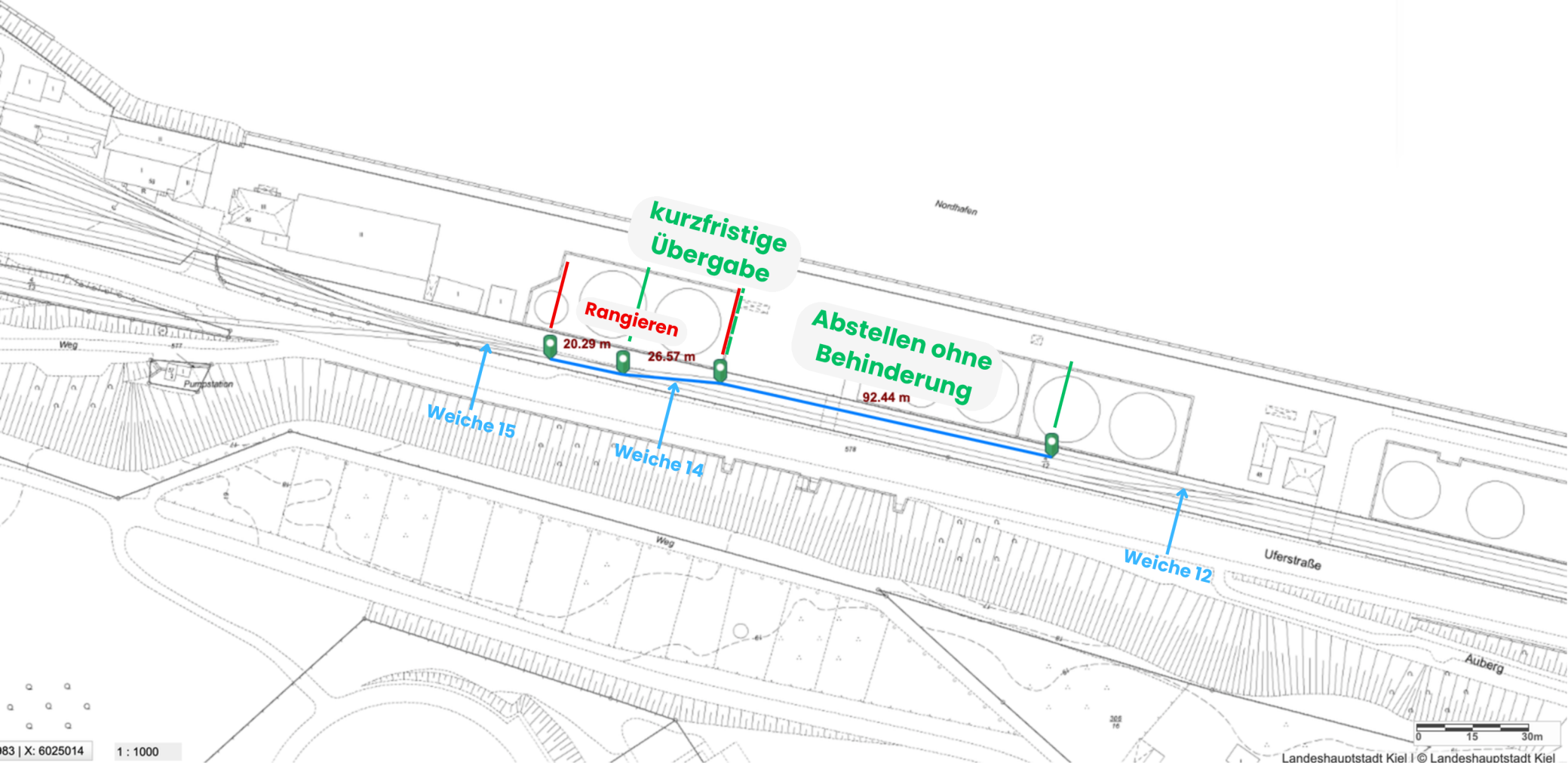
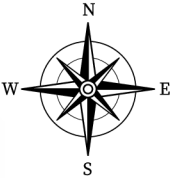


Alle Maßangaben sind ca. Angaben.

Lageplan Abstellungen gem. Ziffer 2.1.2 NBS-BT



Rangierbereich Uferstrasse



83 | X: 6025014 | 1 : 1000

Landeshauptstadt Kiel | © Landeshauptstadt Kiel

Alle Maßangaben sind ca. Angaben.