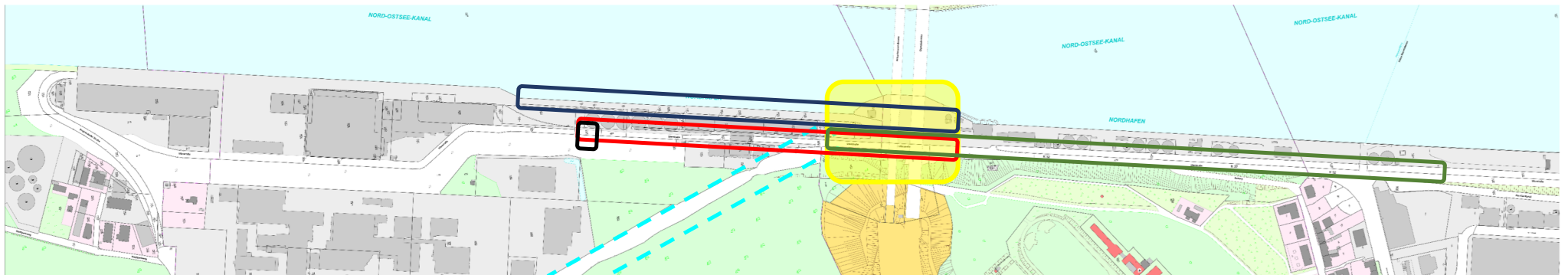








## Plan des Nutzungsobjektes Rangierbereich Uferstraße komplett Infrastrukturnutzungsvertrag

Der blau, schwarz, rot, grün und gelb markierte Bereich stellen die vertraglich vereinbarten Nutzungsobjekte dar.



-  Rangierbereich Uferstraße links wasserseitig zzgl. gemeinsam genutzter Rangierbereich Uferstraße
-  Rangierbereich Uferstraße links landseitig zzgl. gemeinsam genutzter Rangierbereich Uferstraße
-  Rangierbereich Uferstraße links landseitig 50m (Hinweis: Markierung nur zu Darstellungszwecken – maßgeblich sind 50 m ab Anschluss links)
-  Rangierbereich Uferstraße rechts zzgl. gemeinsam genutzter Rangierbereich Uferstraße
-  gemeinsam genutzter Rangierbereich Uferstraße – besondere Vorsicht trotz Zuweisung erforderlich
-  Streckenbereich Suchsdorf/Wik bzw. Wik/Suchsdorf (Hinweis: unvollständig – nur Anbindung Rangierbereich Uferstraße)